



Satoyama villa
H O N J I N

eバイクで巡る 里山ライドツアー



服装

7分丈のパンツ・Tシャツ+ウインドブレーカーなど動きやすい服装・スニーカー・サングラス・グローブ(なんでもOK)

持ち物

保険証・ドリンク・日焼け止め

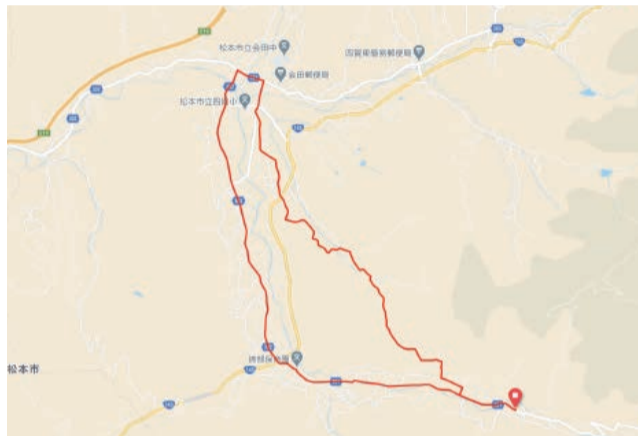
表示料金

eバイク・ヘルメットレンタル代込 消費税別

Route 1 四賀のんびり周遊

距離 14.5km 所要時間 2.5h 難易度 1

●距離が一番短く、手軽に楽しめるツアーです ●前半は旧善光寺街道をたどり会田宿へ ●後半は林の中をeバイクですすい！ ●四賀の歴史と里山風景を合わせて楽しめます！



スケジュール

【午前の部】 9:30出発⇒12:00解散
【午後の部】 13:30出発⇒16:00解散

料金

4名様以上の場合 1名様 12,000円
3名様の場合 1名様 14,000円
2名様の場合 1名様 18,000円
1名様の場合 1名様 28,000円

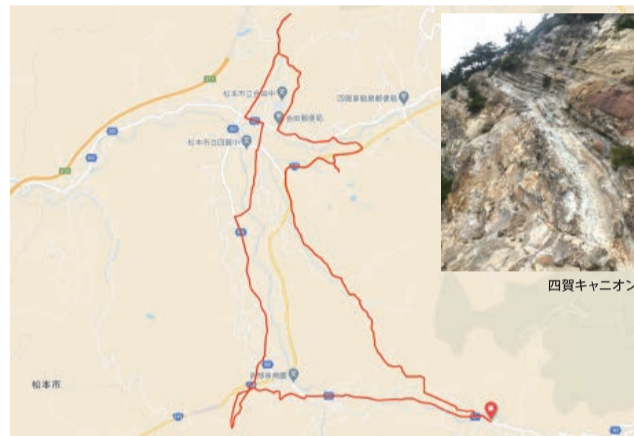
コースマップ詳細



Route 2 四賀歴史探訪

距離 14.5km 所要時間 3.5h 難易度 2

●四賀の里の歴史をたどるツアーです ●前半は旧善光寺街道をたどり刈谷原宿～会田宿へ ●ハイライトは岩井堂観音堂と四賀キャニオン ●後半は藤池百体観音から林の中をeバイクですすい！ ●四賀の歴史をたっぷり楽しみ、歴史好きな方にお勧めです！



スケジュール

【午前の部】 9:00出発⇒12:30解散
【午後の部】 13:00出発⇒16:30解散

料金

4名様以上の場合 1名様 12,000円
3名様の場合 1名様 14,000円
2名様の場合 1名様 18,000円
1名様の場合 1名様 28,000円

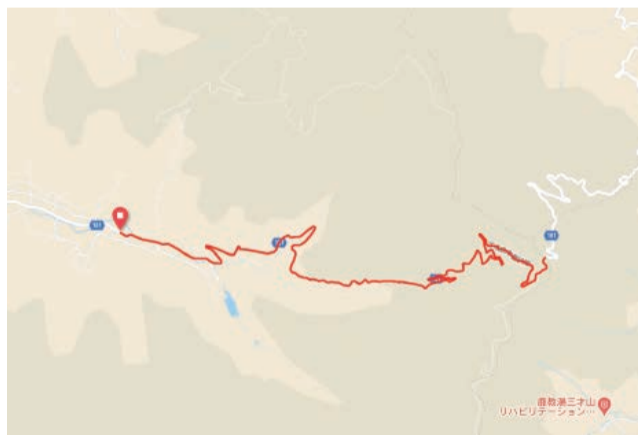
コースマップ詳細



Route 3 チャレンジ保福寺峠

距離 18.5km 所要時間 3.0h 難易度 3

●標高1,345mの保福寺峠をめざすチャレンジングなルートです ●本陣790mから555m登って保福寺峠へ ●保福寺峠には万葉歌碑とウエストンの碑があります ●普通のバイクでは難しいコースも、eバイクならあなたも走れます！



スケジュール

【午前の部】 9:00出発⇒12:00解散
【午後の部】 13:00出発⇒16:00解散

料金

4名様以上の場合 1名様 12,000円
3名様の場合 1名様 14,000円
2名様の場合 1名様 18,000円
1名様の場合 1名様 28,000円

コースマップ詳細



Route 4 筑北周遊

距離 90km 所要時間 7.0h 難易度 4

●四賀から筑北エリアをぐるっと1周します ●1日たっぷりサイクリングを満喫するルートです ●四賀から善光寺街道に沿って筑北村～麻績村へ ●大岡展望広場で北アルプスの絶景を楽しみながらランチ ●後半は碧色の水面が美しい犀川沿いを走ります ●普通のバイクでは難しいコースも、eバイクならあなたも走れます！



スケジュール

9:00出発⇒16:00解散

料金

4名様以上の場合 1名様 15,000円
3名様の場合 1名様 18,000円
2名様の場合 1名様 24,000円
1名様の場合 1名様 35,000円

コースマップ詳細

